

PLAN CADASTRAL

Comuna Șirna, jud. Prahova, sat Varnița

Sector cadastral nr. 15

Scara 1:1000

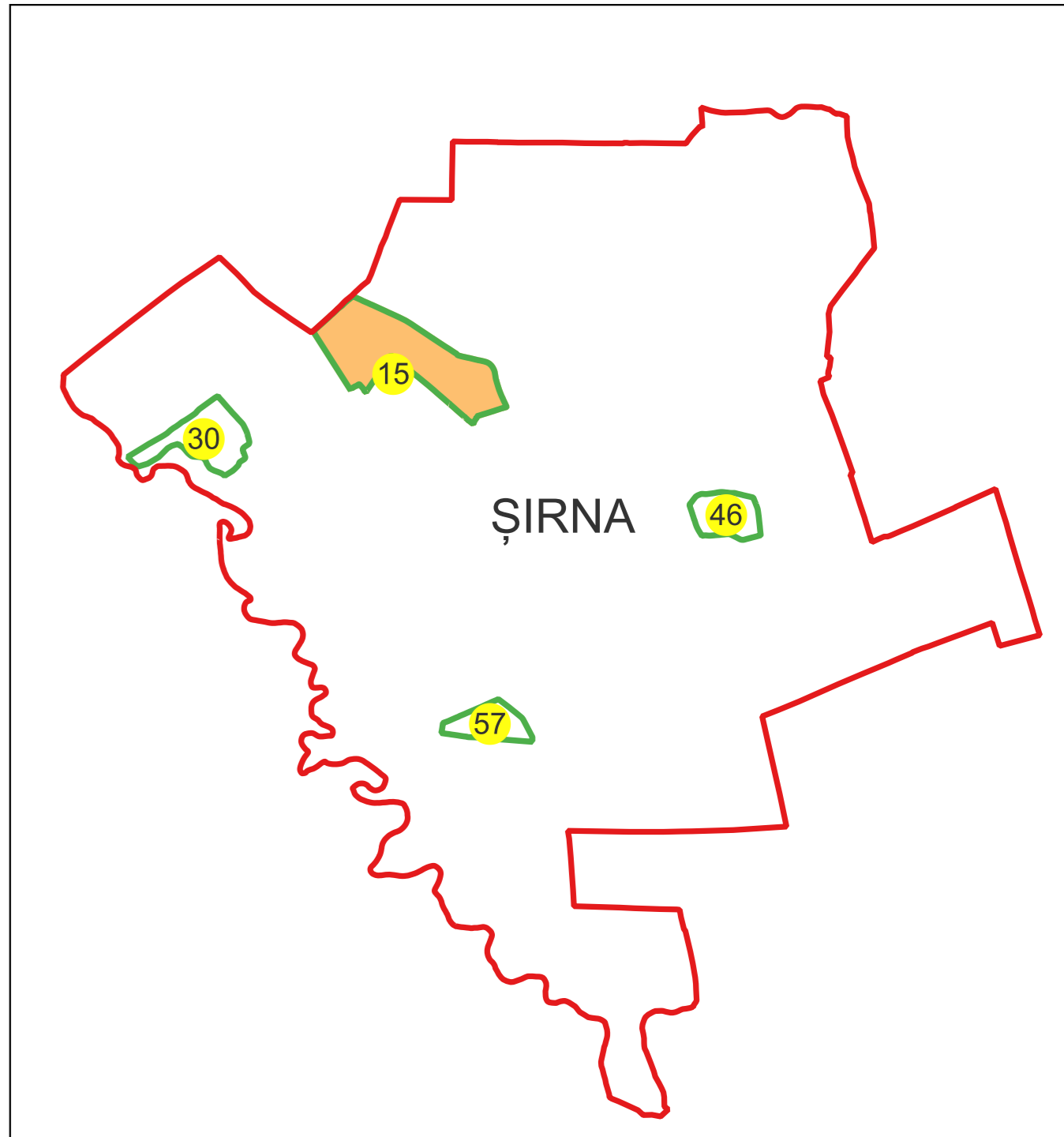
Sistem de proiecție: Stereografic 1970

Planșa nr. 1/4

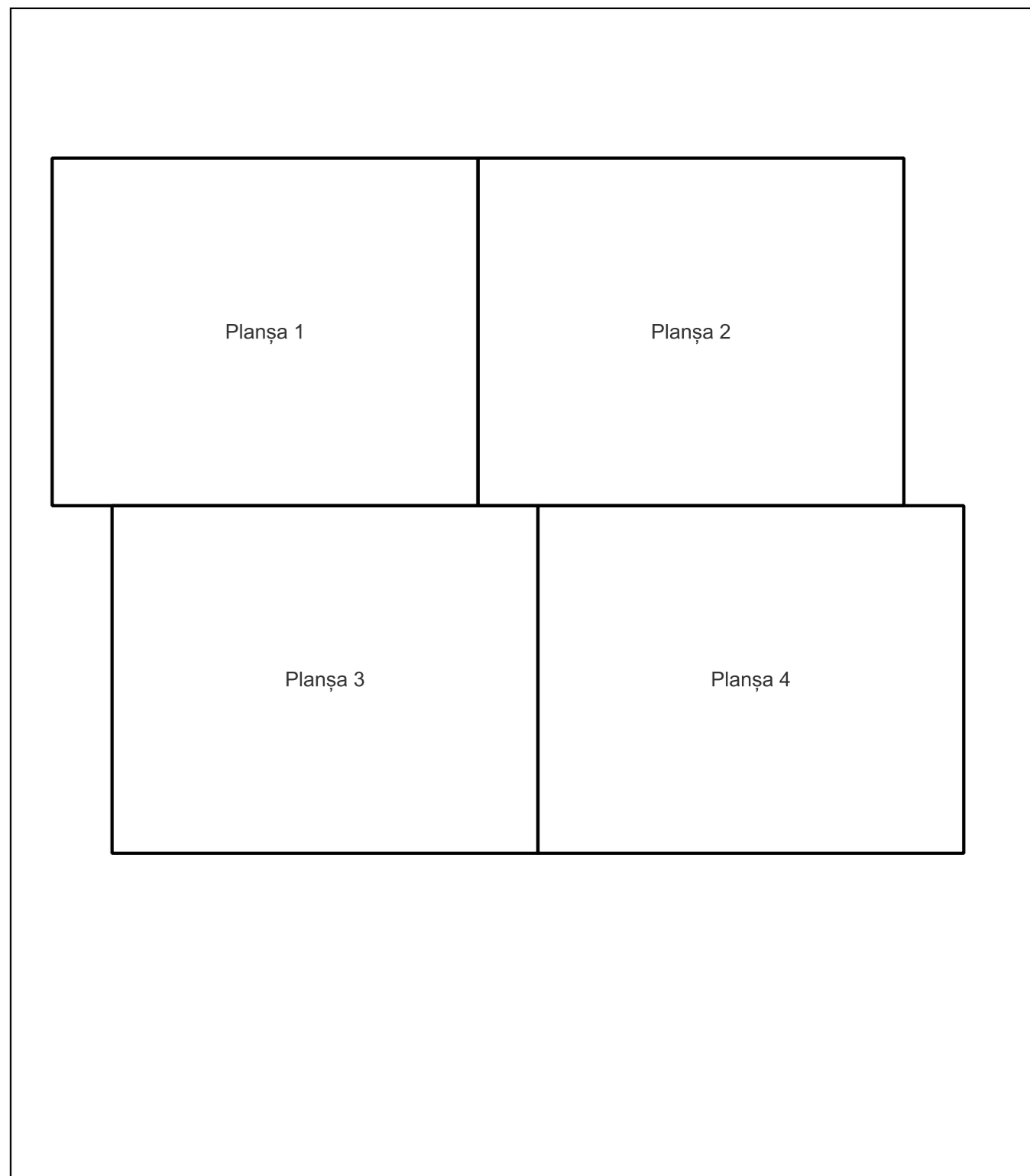
spre publicare



Schema dispunerii sectoarelor cadastrale



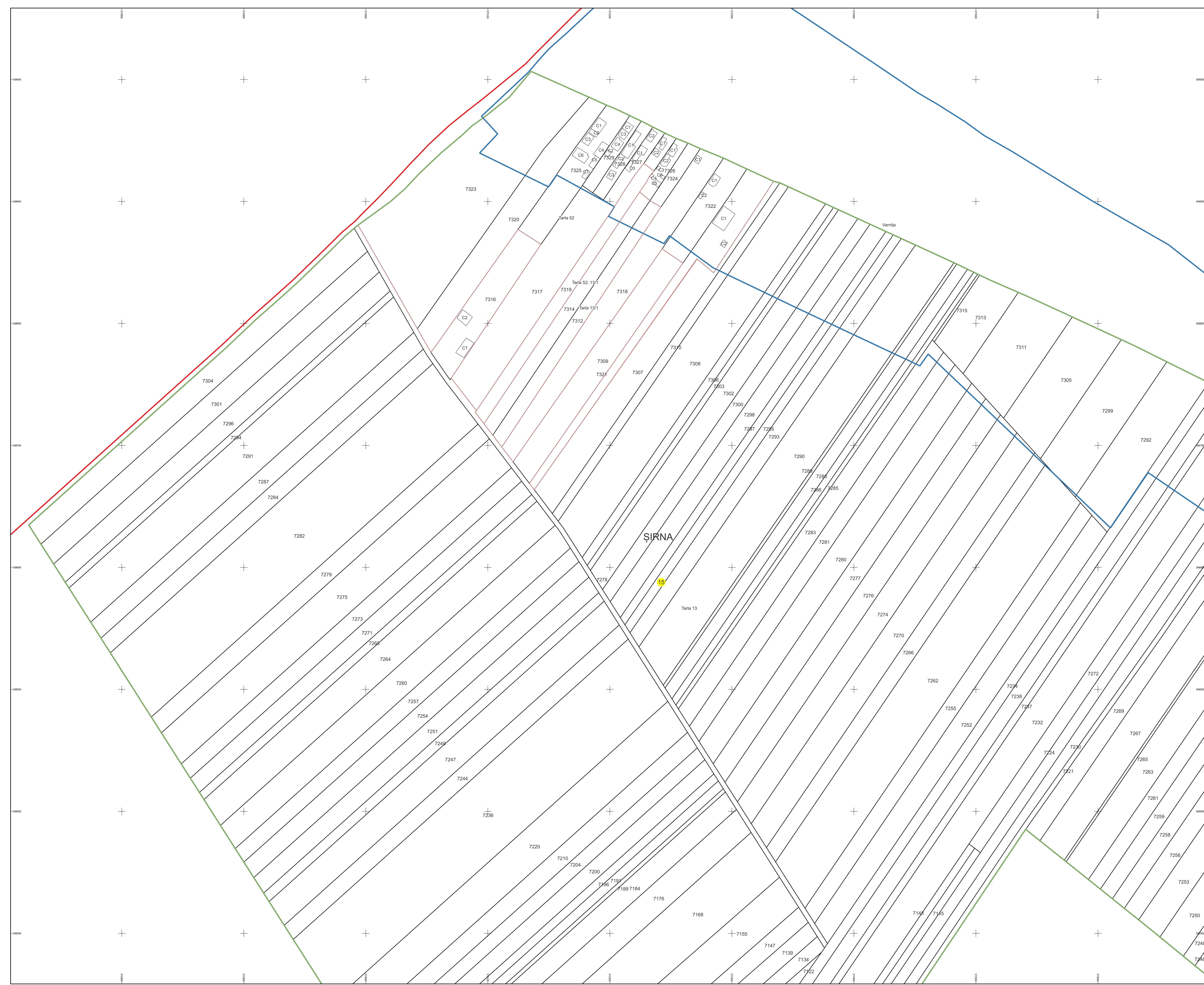
Schema dispunerii planșelor



Legenda	
	LIMITĂ UAT
	DENUMIRE UAT
	LIMITĂ TARLA
	NUMĂR TARLA
	LIMITĂ INTRAVILAN
	DENUMIRE INTRAVILAN
	LIMITĂ SECTOR CADASTRAL
	NUMĂR SECTOR CADASTRAL
	LIMITĂ CONSTRUCȚIE
	NUMĂR CORP
	LIMITĂ IMOBIL
	ID IMOBIL
	NUMĂR POSTAL

Semnat electronic de către Ing. Claudia-Maria RÂNDĂȘU conform împuternicirii nr. 27/17.07.2023

Data 25.07.2024



PLAN CADASTRAL

Comuna Șirna, jud. Prahova, sat Varnița

Sector cadastral nr. 15

Scara 1:1000

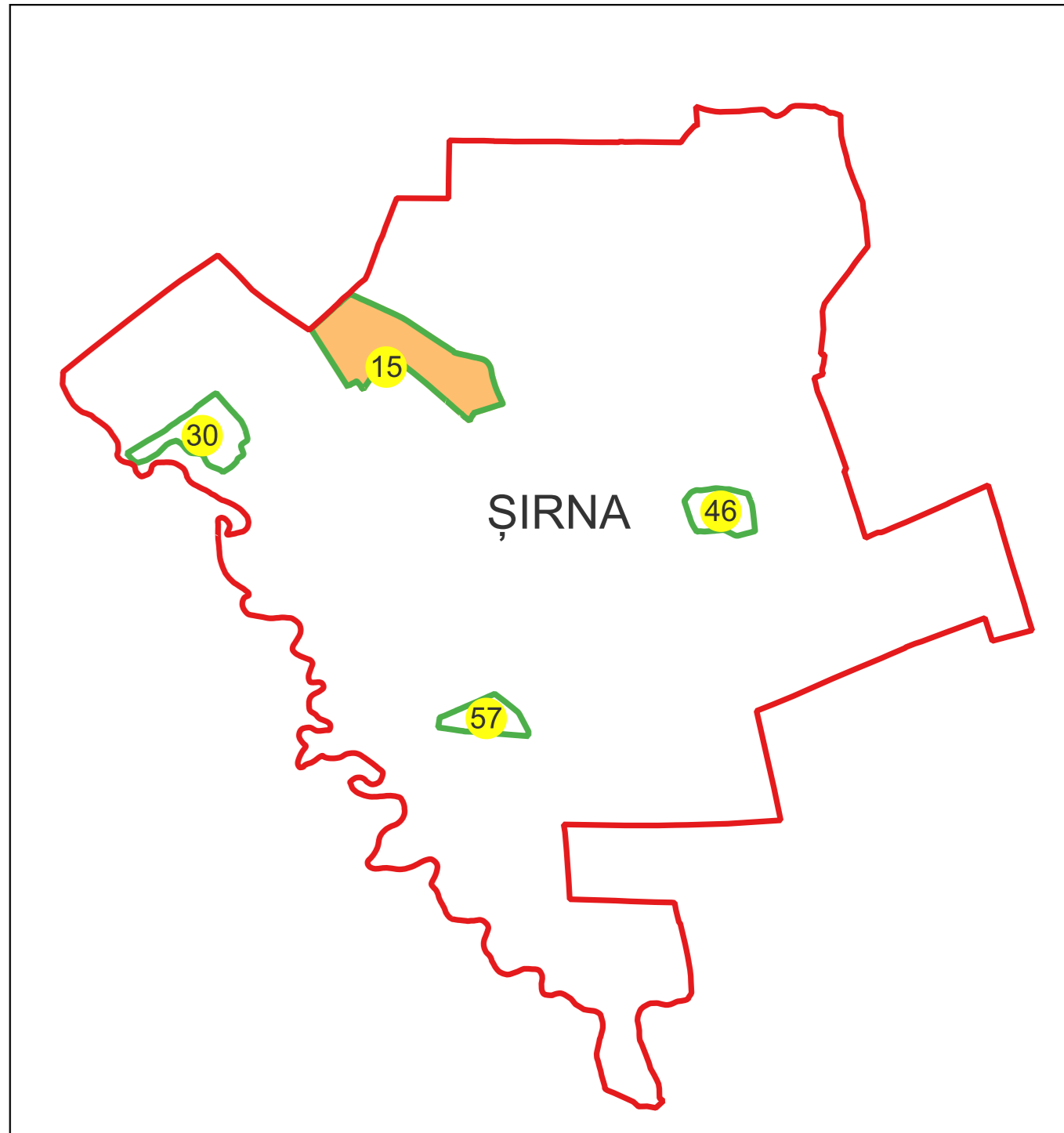
Sistem de proiecție: Stereografic 1970

Planșa nr. 2/4

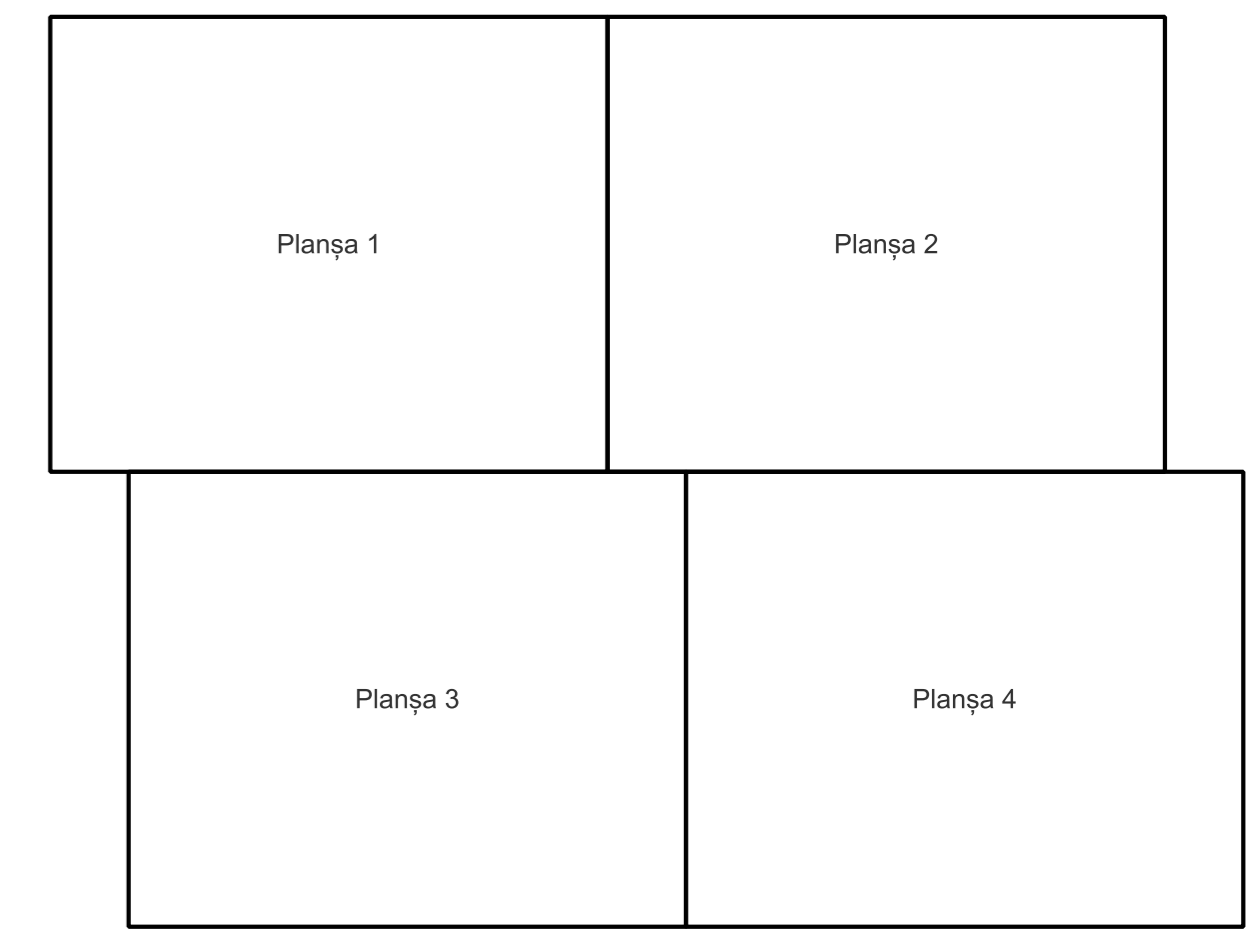
spre publicare



Schema dispunerii sectoarelor cadastrale



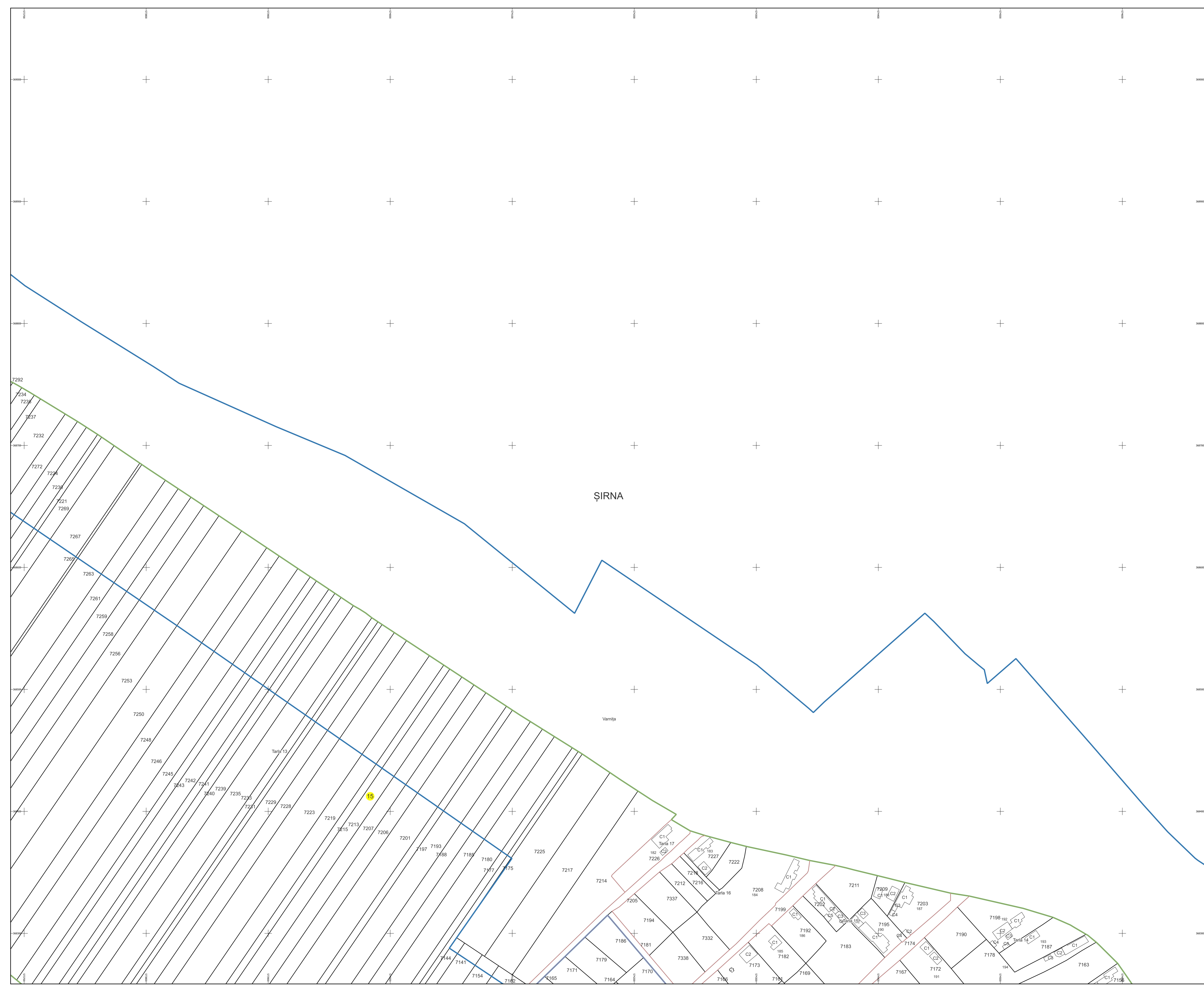
Schema dispunerii planșelor



Legenda	
	LIMITĂ UAT
	ȘIRNA
	DENUMIRE UAT
	LIMITĂ TARLA
	NUMĂR TARLA
	LIMITĂ INTRAVILAN
	DENUMIRE INTRAVILAN
	LIMITĂ SECTOR CADASTRAL
	NUMĂR SECTOR CADASTRAL
	LIMITĂ CONSTRUCȚIE
	NUMĂR CORP
	LIMITĂ IMOBIL
	ID IMOBIL
	NUMĂR POSTAL

Semnat electronic de către Ing. Claudia-Maria RÂNDĂȘU conform împuternicirii nr. 27/17.07.2023

Data 25.07.2024



PLAN CADASTRAL

Comuna Șirna, jud. Prahova, sat Varnița

Sector cadastral nr. 15

Scara 1:1000

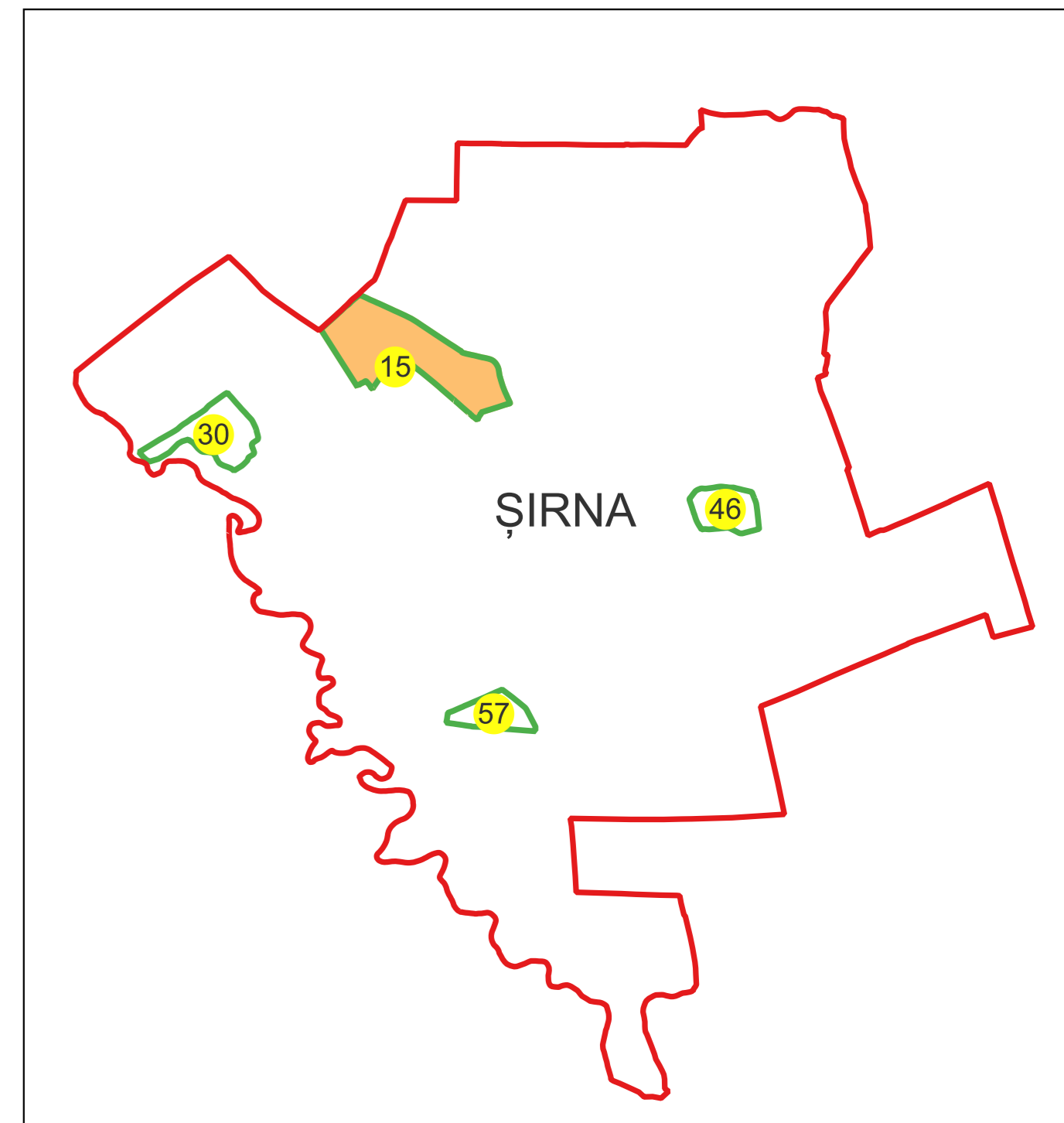
Sistem de proiecție: Stereografic 1970

Planșa nr. 3/4

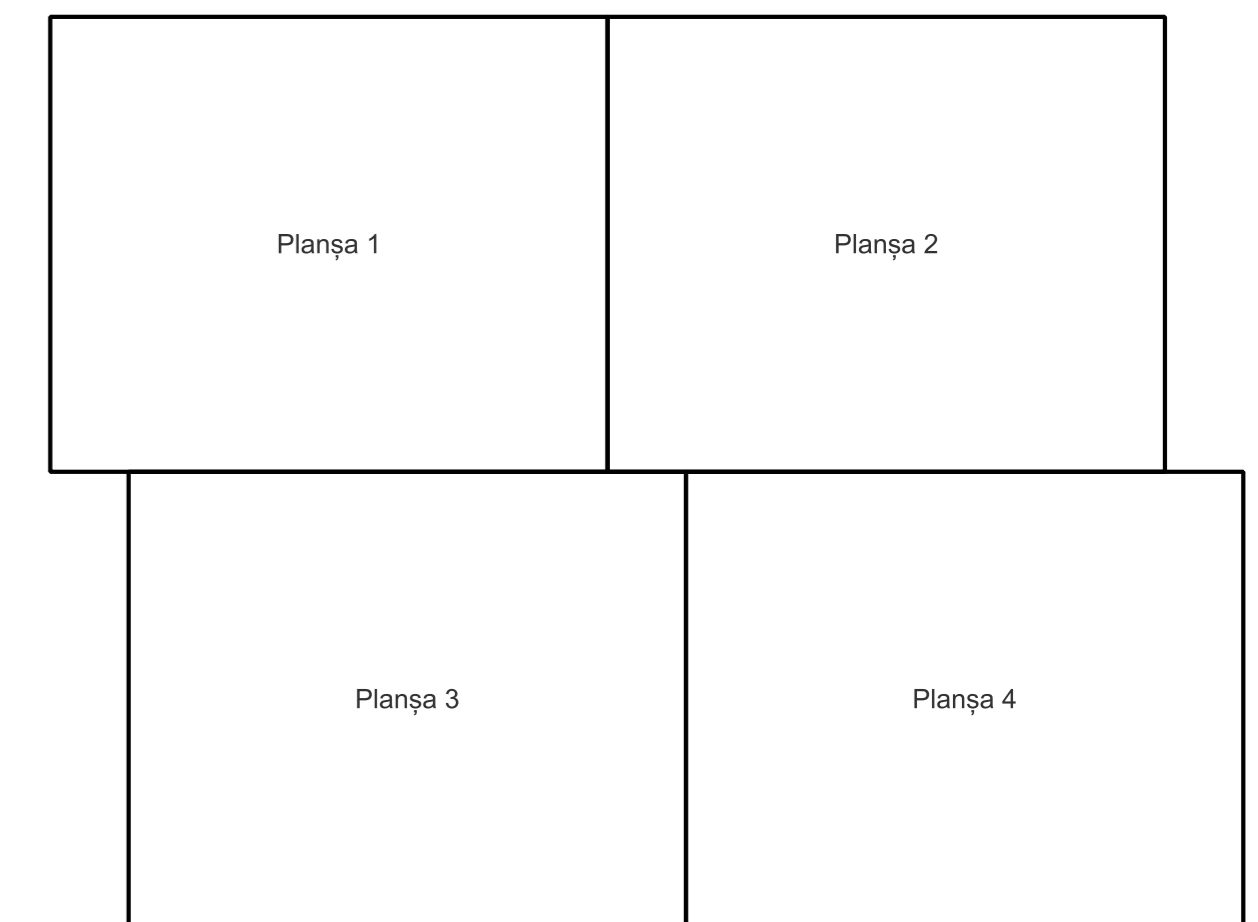
spre publicare



Schema dispunerii sectoarelor cadastrale



Schema dispunerii planșelor



Legenda	
	LIMITĂ UAT
	DENUMIRE UAT
	LIMITĂ TARLA
	NUMĂR TARLA
	LIMITĂ INTRAVILAN
	DENUMIRE INTRAVILAN
	LIMITĂ SECTOR CADASTRAL
	NUMĂR SECTOR CADASTRAL
	LIMITĂ CONSTRUCȚIE
	NUMĂR CORP
	LIMITĂ IMOBIL
	ID IMOBIL
	NUMĂR POȘTAL

Semnat electronic de către Ing. Claudia-Maria RÂNDĂȘU conform împuternicirii nr. 27/17.07.2023

Data 25.07.2024

PLAN CADASTRAL

Comuna Șirna, jud. Prahova, sat Varnița

Sector cadastral nr. 15

Scara 1:1000

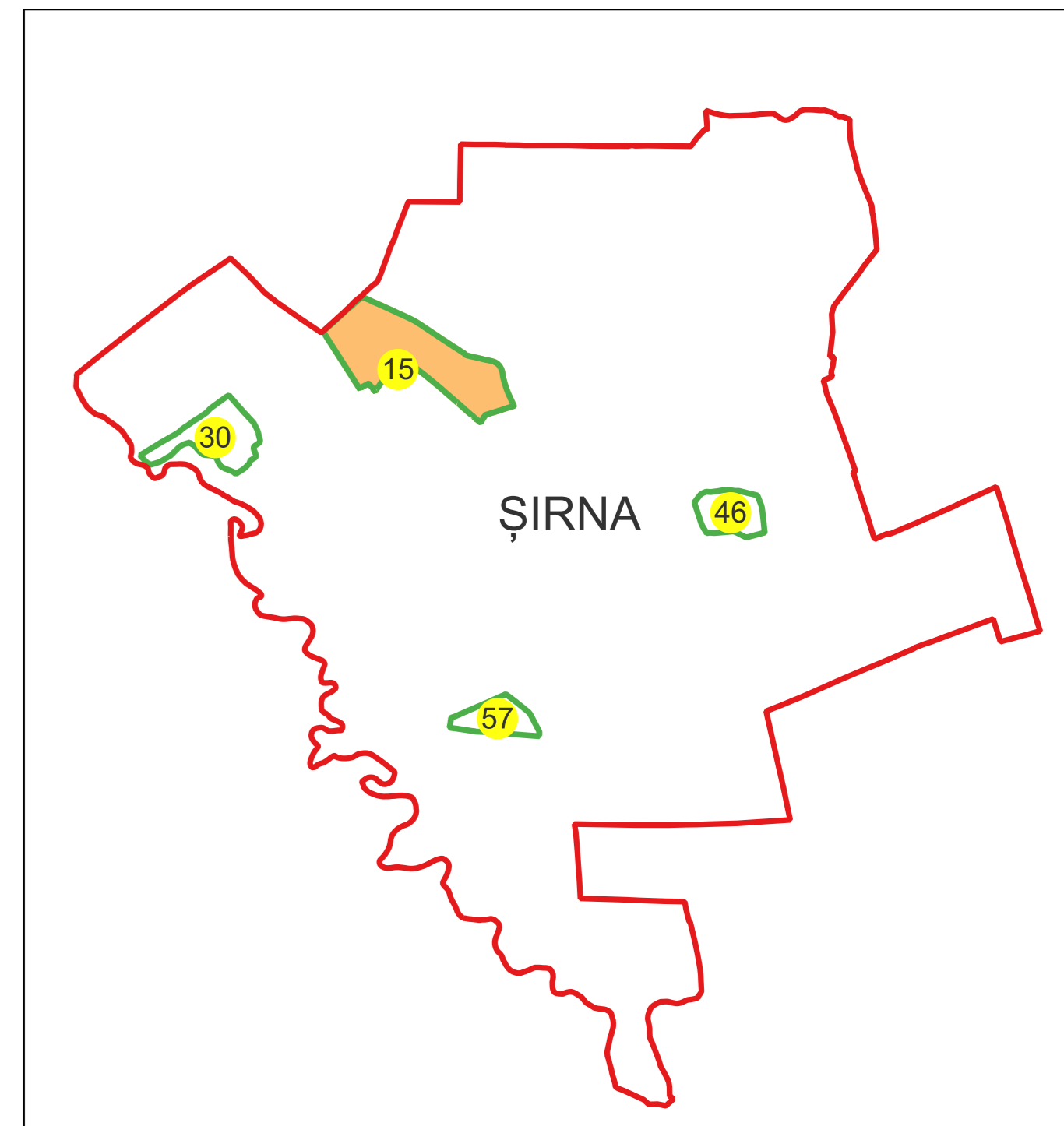
Sistem de proiecție: Stereografic 1970

Planșa nr. 4/4

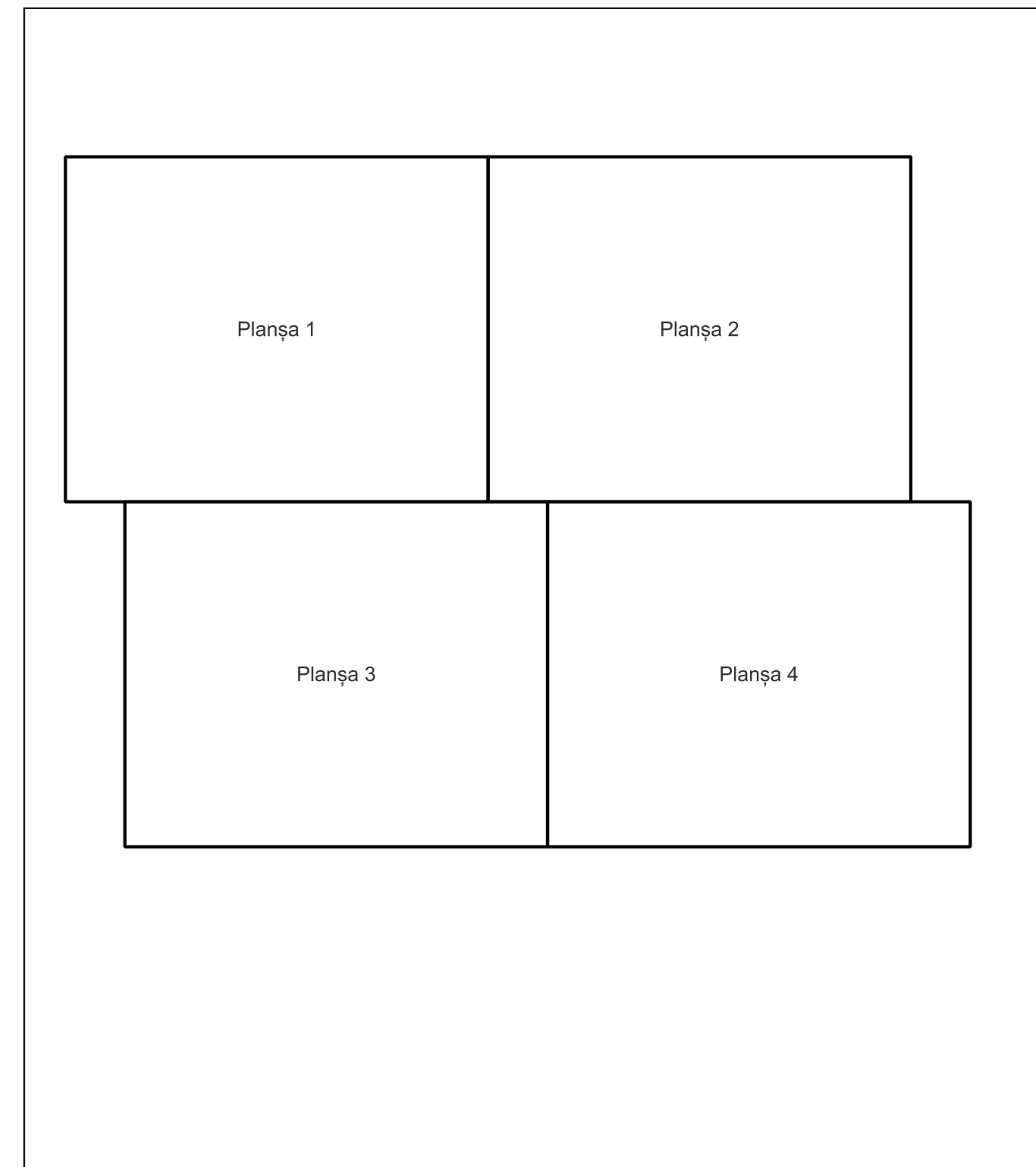
spre publicare



Schema disponeri sectoarelor cadastrale



Schema disunerii planșelor



Legenda

	LIMITĂ UAT
	DENUMIRE UAT
	LIMITĂ TARLA
	NUMĂR TARLA
	LIMITĂ INTRAVILAN
	DENUMIRE INTRAVILAN
	LIMITĂ SECTOR CADASTRAL
	NUMĂR SECTOR CADASTRAL
	LIMITĂ CONSTRUCȚIE
	NUMĂR CORP
	LIMITĂ IMOBIL
	ID IMOBIL
	NUMĂR POȘTAL

Semnat electronic de către Ing. Claudia-Maria RÂNDAȘU conform împuternicirii nr. 27/17.07.2023

Data 25.07.2024