



ROMANIA
JUDETUL PRAHOVA
COMUNA SIRNA
CONSILIUL LOCAL

HOTARARE

privind punerea la dispozitia Unitatii Administrativ Teritoriale Cornesti, judetul Dambovita a drumului DC 34 A apartinand domeniului public al comunei Sirna, judetul Prahova, pentru realizarea obiectivului de investitii "Construire pod peste râul Cricovul Dulce , sat Cristeasca comuna Cornești județul Dâmbovița și reabilitare drum de acces pod"

Vazand *Referatul de aprobare* al primarului inregistrat cu nr. 1096/09.02.2024 privind necesitatea punerii la dispozitia Unitatii Administrativ Teritoriale Cornesti, judetul Dambovita a drumului DC 34 A apartinand domeniului public al comunei Sirna, judetul Prahova, pentru realizarea obiectivului de investitii "Construire pod peste râul Cricovul Dulce , sat Cristeasca comuna Cornești județul Dâmbovița și reabilitare drum de acces pod",

Referatul nr. 1097/09.02.2024 intocmit de Compartimentul cadastru, fond funciar, registrul agricol, urbanism si amenajarea teritoriului din cadrul aparatului de specialitate al primarului,

Avizul favorabil al comisiei de specialitate nr. 1 - activitati economico - financiare, investitii, juridic si de disciplina din cadrul Consiliului local,

Adresa comunei Cornesti nr. 14973/14.12.2023 si inregistrata la noi cu nr. 10025/15.12.2023,

Hotararea Consiliului local nr. 40/12.10.2023 privind asocierea comunei Șirna, prin Consiliul local ȘIRNA Județul Prahova cu comuna CORNEȘTI județul Dâmbovița prin Consiliul local CORNEȘTI în calitate de membru fondator, în vederea constituirii Asociației de Dezvoltare Intercomunitară „, PODUL PRIETENIEI CORNEȘTI-ȘIRNA”, persoană juridică de drept privat și de utilitate publică ,

in conformitate cu prevederile art.2 și art. 4 alin.(1) lit.d) Ordonanței de urgență a Guvernului nr. 95/2021 pentru aprobarea Programului național de investiții „Anghel Saligny“;

art.129 alin.(1) alin.(2) lit.b) din Ordonanța de urgență a Guvernului nr.57/2019 privind Codul Administrativ, cu modificările și completările ulterioare;

in temeiul prevederilor art.136 alin.(1) coroborate art.139 alin.(1) și art.196 alin.(1) lit.a) teza întâi din Ordonanța de urgență a Guvernului nr.57/2019 privind Codul Administrativ, cu modificările și completările ulterioare.

CONSILIUL LOCAL AL COMUNEI CORNEȘTI, adoptă prezenta hotărâre :

Art.1. -Se aprobă punerea la dispozitia Unitatii Administrativ Teritoriale Cornesti, judetul Dambovita a drumului DC 34 A apartinand comunei Sirna, judetul Prahova, teren necesar realizarii obiectivului de investitiei "Construire pod peste râul Cricovul Dulce, sat Cristeasca comuna Cornești județul Dâmbovița și reabilitare drum de acces pod" in cadrul Programului national de investitii „Anghel Saligny", conform planului de amplasament si delimitare intocmit de PFA Alexandru Batranu , pe toata perioada implementarii proiectului, conform anexei care face parte din prezenta hotarare.

Art. 2. - Obiectivul de investitie prevazut la art.1 se va realiza peste podul Cricovul Dulce in satul Cristeasca comuna Cornesti, judetul Dimbovita asigurand accesul intre comuna Cornesti judetul Dambovita si comuna Sirna judetul Prahova cat si asigurarea continuitatii drumului comunal DC 34 A.

Art. 3. - Cu punerea in aplicare si ducerea la indeplinire a prevederilor prezentei hotarari se imputerniceste Primarul comunei Sirna.

Art. 4. - Prezenta hotărâre va fi comunicată persoanelor și instituțiilor interesate prin grija secretarului general al comunei Sirna.

**PREȘEDINTE DE ȘEDINȚĂ
Stanciu Marian**



**Contrasemnează,
Secretar general
Stanciu Georgiana**

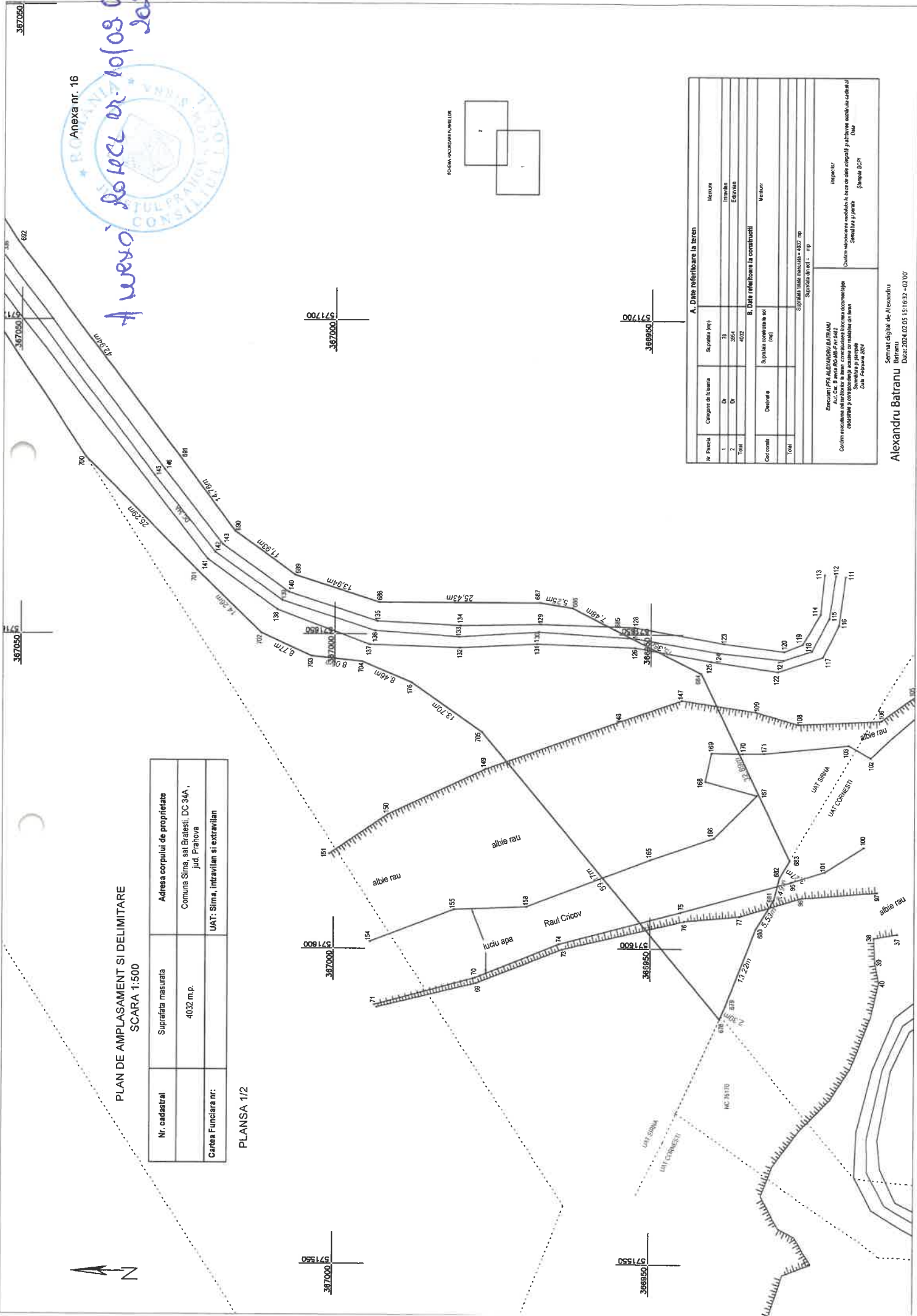
**Comuna Șirna, 09.02.2024
Nr. 10**

Numar consilieri in functie	13
Numar consilieri prezenti	13
Voturi pentru	13
Voturi impotriva	0
Abtineri	0

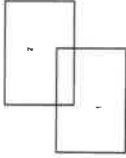
PLAN DE AMPLASAMENT SI DELIMITARE
SCARA 1:500

Nr. cadastral	Suprafata masurata	Adresa corpului de proprietate
	4032 mp.	Comuna Sima, sat Bratesti, DC 34A, jud. Prahova
Cartea Fundiara nr:		UAT: Sima, intravilan si extravilan

PLANSĂ 1/2




SISTEM COORDONAT PUNCTELOR



A. Date referitoare la teren		B. Date referitoare la constructii	
Nr. Planșă	Suprafața (mp)	Intenție	
1	79	Intenționat	
2	3554	Estimat	
Total	4033		
Cocșorți		Suprafața construită în sol (mp)	Intenție
Total			
Suprafața teren măsurat = 4032 mp		Suprafața teren = mp	

Inspector Dănuț Mănescu Șef Serviciu Serviciu tehnic de proiectare și amenajare a teritoriului Date: Februarie 2024		Inspector Dumitru Mănescu Șef Serviciu Serviciu tehnic de proiectare și amenajare a teritoriului Date: Februarie 2024
---	--	---

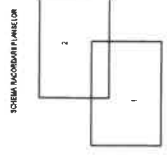
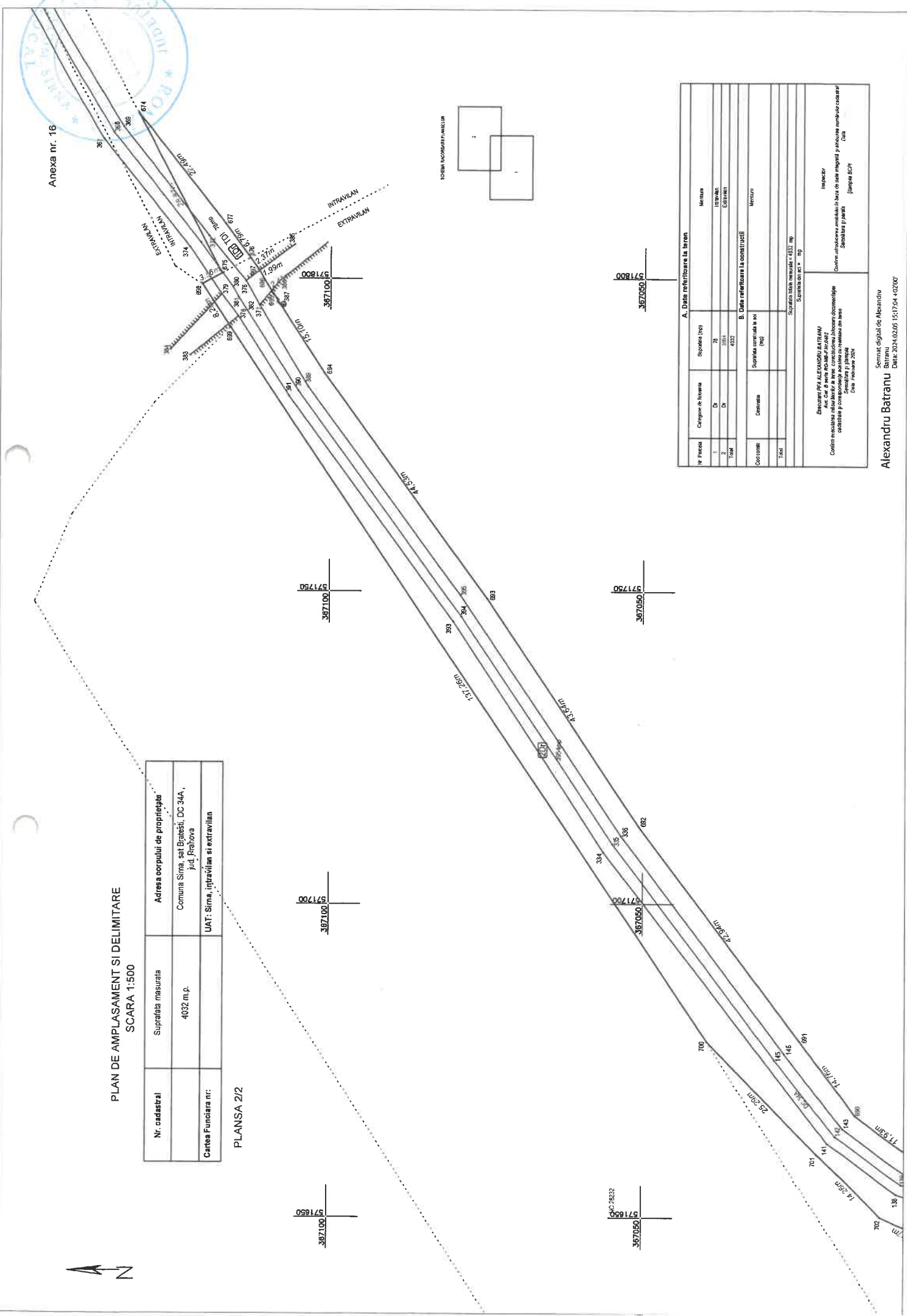


Anexa nr. 16

PLAN DE AMPLASAMENT SI DELIMITARE
SCARA 1:500

Nr. cadastral	Suprafata masurata	Adresa corpului de proprietate
	4032 m.p.	Comuna Sima, sat Bratesi, DC 34A, jud. Prahova
Cartea Funciara nr.:	UAT: Sima, intravilan s extravilan	

PLANSA 2/2



A. Date referitoare la teren	
Nr. Praceala	Suprafata (mp)
1	78
2	3954
Total	4032
B. Date referitoare la constructii	
Cod constructii	Suprafata construita la sol (mp)
Total	
Suprafata teren amenajat = 4032 mp	
Suprafata teren util = 0 mp	

Descrierea PEI ALI EXISTENTE LA TEREN Anul: Cui: Si: Arca: POC: M: P: R: C: A: Z:	
Contine executiile necesare pentru:	Contine executiile necesare in baza de date ingineresti si tehnice necesare constructiilor:
- delimitare si constructii existente din teren	- Simbolizare si planeta
- Simbolizare si planeta	- Simbolizare si planeta
Data: Februarie 2024	Data: Februarie 2024

Semnat digital de Alexandru
Alexandru Batranu
Data: 2024.02.05 15:17:04.402707